

ΕΦΗΜΕΡΙΣ ΤΗΣ ΚΥΒΕΡΝΗΣΕΩΣ

ΤΟΥ ΒΑΣΙΛΕΙΟΥ ΤΗΣ ΕΛΛΑΔΟΣ

ΕΝ ΑΘΗΝΑΙΣ ΤΗι 31 ΜΑΪΟΥ 1969 | ΤΕΥΧΟΣ ΤΕΤΑΡΤΟΝ | ΑΡΙΘΜΟΣ ΦΥΛΛΟΥ 107

ΠΕΡΙΕΧΟΜΕΝΑ

ΑΠΑΛΛΟΤΡΙΩΣΕΙΣ

ΑΠΟΦΑΣΕΙΣ

ερὶ α) ἀναγκασικῆς ἀπαλλοτριώσεως ὑπὲρ καὶ δαπάναις τῆς ΔΕΗ ἐκτάσεως 844 μ2 διὰ τὴν ἐγκατάστασιν χαλυβδίνων πύργων καὶ β) συστάσεως δουλείας ἐναερίου διελεύσεως πρὸς διασύνδεσιν Γ.Μ. 150 KV μετὰ κέντρου Ἀχελώου. 1

ερὶ ἀναγκαστικῆς ἀπαλλοτριώσεως, ὑπὲρ καὶ δαπάναις τῆς ΔΕΗ, ἐκτάσεως 12.676 μ2 δι' ἐπέκτασιν τῶν ἐγκαταστάσεων τοῦ Ὑποσταθμοῦ Δόξης Θεσσαλονίκης. . . . 2

ΑΝΑΚΟΙΝΩΣΕΙΣ

ερὶ εἰδοποιήσεως τῆς γενομένης καταθέσεως τῆς ἀποζημιώσεως ἀκινήτων ἀπαλλοτριωθέντων πρὸς κατασκευὴν μονίμων ὑπογείων σωληνώσεων τοῦ ἀρδευτικοῦ δικτύου Βαλύρας, Σκάλας Ἁγίου Φλώρου Κ. Μεσσηνίας. 3

ερὶ εἰδοποιήσεως τῆς γενομένης καταθέσεως τῆς ἀποζημιώσεως ἀκινήτων ἀπαλλοτριωθέντων πρὸς κατασκευὴν παραλλαγῶν ὑπερβλητοῦ ἀναχώματος Σουφλίου εἰς περιοχὰς Σιούρδου χ.θ. 1+150 (Δ23) — 1+922 (Δ38) καὶ Κιοϊντερὲ χ.θ. 6+550 (Δ131) — 0+900 (Δ. 18) Ν. Ἔβρου. 4

ερὶ εἰδοποιήσεως τῆς γενομένης καταθέσεως τῆς ἀποζημιώσεως ἀκινήτων ἀπαλλοτριωθέντων πρὸς κατασκευὴν ἔργων παραλλαγῶν ὁδοῦ καὶ σιδηροδρομικῆς γραμμῆς εἰς θέσιν κατασκευῆς γεφυρῶν μὲ διασταύρωσιν χειμάρρου Ἄριος ὡς καὶ μετατοπίσεως ὁδοῦ παρὰ τὴν γέφυραν χ.θ. 3+975 τοῦ ἔργου ἀξιοποιήσεως πεδιάδος Παμίσου Ζώνης Α'. 5

ερὶ καθορισμοῦ ἀποζημιώσεως ἀπαλλοτριωθείσης ἐκτάσεως ἀνηκούσης εἰς τὴν εἰκαζομένην δικαιοῦχον Μονὴν ὑπὸ τὴν ὀνομασίαν «Τεκὲ Ντουρμπαλῆ Σουλτὰν» περιφερείας Περιβλέπτου. 6

ερὶ καθορισμοῦ ἀποζημιώσεως ἀπαλλοτριωθείσης ἐκτάσεως ἀνηκούσης εἰς τὴν εἰκαζομένην δικαιοῦχον Μονὴν ὑπὸ τὴν ὀνομασίαν «Τεκὲ Ντουρμπαλῆ Σουλτὰν» περιφερείας Περιβλέπτου. 7

ερὶ καθορισμοῦ ἀποζημιώσεως ἀπαλλοτριωθείσης ἐκτάσεως ἀνηκούσης εἰς τὴν εἰκαζομένην δικαιοῦχον Μονὴν ὑπὸ τὴν ὀνομασίαν «Τεκὲ Ντουρμπαλῆ Σουλτὰν» περιφερείας Περιβλέπτου. 8

ερὶ καθορισμοῦ ἀποζημιώσεως ἀπαλλοτριωθείσης ἐκτάσεως ἀνηκούσης εἰς τὴν εἰκαζομένην δικαιοῦχον Μονὴν ὑπὸ τὴν ὀνομασίαν «Τεκὲ Ντουρμπαλῆ Σουλτὰν» περιφερείας Περιβλέπτου. 9

Περὶ καθορισμοῦ ἀποζημιώσεως ἀπαλλοτριωθείσης ἐκτάσεως ἀνηκούσης εἰς τὴν εἰκαζομένην δικαιοῦχον Μονὴν ὑπὸ τὴν ὀνομασίαν «Τεκὲ Ντουρμπαλῆ Σουλτὰν» περιφερείας Περιβλέπτου. 10

Περὶ καθορισμοῦ ἀποζημιώσεως ἀπαλλοτριωθείσης ἐκτάσεως ἀνηκούσης εἰς τὴν εἰκαζομένην δικαιοῦχον Μονὴν ὑπὸ τὴν ὀνομασίαν «Τεκὲ Ντουρμπαλῆ Σουλτὰν» περιφερείας Περιβλέπτου. 11

ΠΟΛΕΟΔΟΜΙΑ

Β. ΔΙΑΤΑΓΜΑΤΑ

Περὶ τροποποιήσεως τοῦ ρυμοτομικοῦ σχεδίου Νέας Σμύρνης (Ἀττικῆς) καὶ ὅρων τινῶν καὶ περιορισμῶν δομήσεως ἐνίων οἰκοπέδων αὐτοῦ. 12

Περὶ τροποποιήσεως τοῦ ρυμοτομικοῦ σχεδίου Ἐλευσῖνος παρὰ τὴν πλατεῖαν Ἁγ. Γεωργίου. 13

Περὶ τροποποιήσεως τοῦ ρυμοτομικοῦ σχεδίου Παλαιοῦ Φαλήρου (Ἀττικῆς). 14

Περὶ τροποποιήσεως τοῦ ρυμοτομικοῦ σχεδίου Περιστερίου (Ἀττικῆς). 15

ΑΠΑΛΛΟΤΡΙΩΣΕΙΣ

ΑΠΟΦΑΣΕΙΣ

Ἀριθ. 47538 (1)

Περὶ α) ἀναγκαστικῆς ἀπαλλοτριώσεως ὑπὲρ καὶ δαπάναις τῆς Δ.Ε.Η. ἐκτάσεως 844 μ2 διὰ τὴν ἐγκατάστασιν χαλυβδίνων πύργων καὶ β) συστάσεως δουλείας ἐναερίου διελεύσεως πρὸς διασύνδεσιν Γ.Μ. 150 K.V. μετὰ κέντρου Ἀχελώου.

Ο ΥΠΟΥΡΓΟΣ ΤΗΣ ΒΙΟΜΗΧΑΝΙΑΣ

Ἔχοντες ὑπ' ὄψιν:

1. Τὸ ἄρθρον 21 τοῦ Συντάγματος.

2. Τὰς διατάξεις τοῦ ἀπὸ 29)30 Ἀπριλίου 1953 Β.Δ. «περὶ κωδικοποιήσεως τῶν περὶ ἀναγκαστικῶν ἀπαλλοτριώσεων κειμένων διατάξεων» (ἄρθρον 1, παρ. 2, ἐδάφ. β).

3. Τὰς διατάξεις τοῦ ἄρθρου 4, παρ. 2, τοῦ Νόμου 1468)1950 «περὶ ἱδρύσεως Δημοσίας Ἐπιχειρήσεως Ἠλεκτισμοῦ», ὡς ὁ Νόμος οὗτος ἐτροποποιήθη καὶ συνεπληρώθη ὑπὸ τοῦ Α.Ν. 1672)1951 (ἄρθρον 25), κυρωθέντος ὑπὸ τοῦ Νόμου 2113)1952.

4. Τὰς διατάξεις τοῦ ἄρθρου 9 τοῦ Α.Ν. 1566)50 «περὶ κυρώσεως τῆς μετὰ τοῦ οἴκου EBASCO συναφθείσης τὴν 20ην Ἰουλίου 1950 Συμβάσεως κ.λ.π., ὡς αἱ διατάξεις αὗται ἐκυρώθησαν, ἐτροποποιήθησαν καὶ συνεπληρώθησαν ὑπὸ τοῦ κυρώσαντος τὸν Ἀναγκαστικὸν τοῦτον Νόμον, ὑπ' ἀριθ. 1633)1951 Νόμου.

5. Τὰς διατάξεις τοῦ ἀπὸ 2)28 Φεβρουαρίου 1951 Β.Δ. «περὶ μεταβιβάσεως τῶν ἐκ τοῦ Νόμου 1468)1950 ἁρμοδιο-

τήτων τοῦ Ὑπουργοῦ Συντονισμοῦ εἰς τὸν Ὑπουργὸν Βιομηχανίας».

6. Σχετικὴν γνωμοδότησιν τοῦ Διοικητικοῦ Συμβουλίου τῆς Δημοσίας Ἐπιχειρήσεως Ἠλεκτρισμοῦ (ἀριθ. ἀποφ. 91, ληφθείσης κατὰ τὴν 10ην συνεδρίασιν τῆς 17.4.1969).

7. Τὴν ὑπ' ἀριθ. ΝΥ)72263)25.4.69 σχετικὴν αἴτησιν τῆς Δημοσίας Ἐπιχειρήσεως Ἠλεκτρισμοῦ, δι' ἧς αἰτεῖται α) τὴν ὑπὲρ καὶ δαπάναις ταύτης ἀναγκαστικὴν ἀπαλλοτρίωσιν ἐκτάσεως 844 μ2 διὰ τὴν ἐγκατάστασιν χαλυβδίνων πύργων καὶ β) σύστασιν δουλείας ἐναερίου διελεύσεως πρὸς διασύνδεσιν Γ.Μ. 150 Κ.V. μετὰ τοῦ Κέντρου Ἀχελώου.

8. Τὸ ὑπ' ἀριθ. 39408)1907)5 5.69 ἔγγραφον τῆς Δ) νσεως Ἐνεργείας.

Α) 1. Κηρύσσομεν ἀναγκαστικῶς ἀπαλλοτριωτέαν ὑπὲρ καὶ δαπάναις τῆς Δημοσίας Ἐπιχειρήσεως Ἠλεκτρισμοῦ, Ἐπιχειρήσεως Κοινῆς Ὠφελείας, ἔκτασιν ὀκτακοσίων τεσσαράκοντα τεσσάρων (844) τ.μ. μετὰ πάντων τῶν συστατικῶν καὶ παραρτημάτων αὐτῆς, ἀποτελουμένην ἐκ τῶν ἐν συνεχείᾳ τεμαχίων ἐδάφους ἐφ' ὧν θέλουσιν ἐγκατασταθῇ ἑπτὰ (7) χαλύβδινοι πύργοι τῶν κατωτέρω διασυνδετικῶν γραμμῶν μεταφορᾶς 150 KV: α) τρία τεμάχια ἐδάφους διαστάσεων ἑκάστου 10Χ10=100 τ.μ. καὶ ἓν (1) τεμάχιον ἐδάφους ἐπιφανείας 85 τ.μ. διὰ τὴν ἐγκατάστασιν τῶν ὑπ' ἀριθ. 57, 58, 59 καὶ 2 χαλυβδίνων πύργων τῆς γραμμῆς ἀπὸ Κέντρου Ἀχελώου μέχρι τῆς Γ.Μ. 150 KV Κρεμαστῶν—Τριχωνίδος (παραλλαγὴ εἰσόδου—ἐξόδου εἰς Κέντρον Ἀχελώου), εἰκονιζομένων εἰς τὸ ὑπ' ἀριθ. 3313)68 (φύλλον 4)1 ἀπὸ 7) κτηματολογικὸν διάγραμμα, β) δύο (2) τεμάχια ἐδάφους διαστάσεων τοῦ ἑνὸς 13Χ13=169 τ.μ. καὶ ἑτέρου 11Χ11=121 τ.μ. διὰ τὴν ἐγκατάστασιν τῶν ὑπ' ἀριθ. 2 καὶ 3 χαλυβδίνων πύργων τῆς διασυνδετικῆς γραμμῆς ἀπὸ Κέντρου Ἀχελώου μέχρι τῆς Γ.Μ. 150 KV Κέντρου Ἀχελώου—Καστρακίου (Α' τμῆμα), εἰκονιζομένων εἰς τὸ ὑπ' ἀριθ. 31224)68 (φύλλον 1 ἀπὸ 2) κτηματολογικὸν διάγραμμα καὶ γ) ἑνὸς (1) τεμαχίου ἐδάφους διαστάσεων 13Χ13=169 τ.μ. διὰ τὴν ἐγκατάστασιν τοῦ ὑπ' ἀριθ. 65 πύργου τῆς διασυνδετικῆς γραμμῆς ἀπὸ Κέντρου Ἀχελώου μέχρι τῆς Γ.Μ. 150 KV Κρεμαστῶν Ἀλουμινίου (παραλλαγὴ εἰσόδου εἰς Κέντρον Ἀχελώου), εἰκονιζομένου εἰς τὸ ὑπ' ἀριθ. 3405)68 (φύλλον 4)1 ἀπὸ 24) κτηματολογικὸν διάγραμμα.

2. Συνιστῶμεν δι' ἀναγκαστικῆς ἀπαλλοτριώσεως ὑπὲρ καὶ δαπάναις τῆς Δ.Ε.Η. δουλείαν ἐναερίου διελεύσεως τῶν ἀνωτέρω συνδετικῶν τμημάτων τῶν γραμμῶν μεταφορᾶς 150 KV μετὰ τοῦ Κέντρου Ἀχελώου ἐπὶ λωρίδος ἐδάφους συνολικοῦ μήκους, περιλαμβανομένων καὶ τῶν χιλιομετρικῶν ἐξισώσεων αὐτῶν, δύο χιλιάδων πεντακοσίων ὀγδοήκοντα ἑνὸς (2.581) μέτρων καὶ πλάτους 40 μέτρων, ἤτοι ἀνὰ 20 μέτρα ἑκατέρωθεν τῆς προβολῆς ἐπὶ τοῦ ἐδάφους τοῦ ἄξονος ἑκάστης τῶν γραμμῶν. Ἡ ἀνωτέρω δουλεύουσα λωρὶς ἐδάφους ἀποτελεῖται ἐκ τριῶν τμημάτων, ἕκαστον τῶν ὁποίων ἀντιστοιχεῖ εἰς διασυνδετικὴν γραμμὴν ὡς ἀκολούθως:

α) Γ. Μ. 150 KV Κρεμαστων—Τριχωνίδος (παραλλαγὴ εἰσόδου—ἐξόδου εἰς Κέντρον Ἀχελώου) ἀπὸ τῆς χιλιομετρικῆς θέσεως 22+202 ἕως τὴν χιλιομετρικὴν θέσιν 23+042 καὶ ἀπὸ τῆς χιλιομετρικῆς θέσεως 0+142 ἕως τὴν χιλιομετρικὴν θέσιν ΟΠ 0+464.60 (ΕΜ 25+671,30), ἤτοι συνολικοῦ μήκους 1219,20 μέτρων, εικονιζομένη εἰς τὸ ὑπ' ἀριθ. εἰς τὸ ὑπ' ἀριθ. 3313)68 (φύλλον 4)1 ἀπὸ 7) κτηματολογικὸν διάγραμμα.

β) Γ.Μ. 150 Κ.V. Κέντρου Ἀχελώου—Καστρακίου (Α' τμῆμα) ἀπὸ τῆς χιλιομετρικῆς θέσεως 0+129,50 ἕως τὴν χιλιομετρικὴν θέσιν ΟΠ 0+967,10 (ΕΜ 259+639,10) ἤτοι συνολικοῦ μήκους 894,30 μέτρων εἰκονιζομένης εἰς τὸ ὑπ' ἀριθ. 31224)68 (φύλλον 1 ἀπὸ 2) κτηματολογικὸν διάγραμμα καὶ

γ) Γ.Μ. 150 Κ.V. Κρεμαστῶν—Ἀλουμινίου (παραλλαγὴ εἰσόδου εἰς Κέντρον Ἀχελώου) ἀπὸ χιλιομετρικῆς θέσεως 21+848.50 ἕως τὴν χιλιομετρικὴν θέσιν 22+316, ἤτοι συνολικοῦ μήκους 467.50 μέτρων. εἰκονιζομένη εἰς τὸ ὑπ' ἀριθ.. 3405) 68 (φύλλον 4)1 ἀπὸ 24) κτηματολογικὸν διάγραμμα.

Τ περιεχόμενον τῆς δι' ἀναγκαστικῆς ἀπαλλοτριώσεως ἐπιβαλλομένης δουλείας, συνίσταται εἰς τὸ δικαίωμα εἰσόδου τοῦ προσωπικοῦ, τῶν συνεργείων καὶ τῶν τεχνικῶν μέσων τῆς Δ.Ε.Η. ἢ τῶν ὑπ' αὐτῆς ὁριζομένων προσώπων εἰς τὴν διὰ τῆς δουλείας βαρυνομένην ἔκτασιν ἐδάφους, διὰ τὴν ἐκτέλεσιν πάσης ἐργασίας ἐγκαταστάσεως, λειτουργίας, ἐπιθεωρήσεως, ἐπισκευῆς, συντηρήσεως καὶ ἀντικαταστάσεως τῆς ἄνω ἐναερίου γραμμῆς καὶ τῶν πύργων αὐτῆς, ὡς καὶ εἰς τὴν ἀπαγόρευσιν ἀνεγέρσεως οἱουδήποτε νέου κτίσματος. Ἐπίσης ἀπαγορεύεται ἡ λειτουργία πάσης ἐγκαταστάσεως δημιουργούσης δυσμενεῖς συνθήκας διὰ τὴν ἀσφάλειαν ἢ τὴν λειτουργίαν τῆς, ὑπ' ὄψει γραμμῆς (π.χ. συσσώρευσις πυρομαχικῶν, πετρελαιοειδῶν, ἀσβεστοκάμινοι, λατομεῖα κ.λ.π.).

Ἅπασαι αἱ ἀπαλλοτριούμεναι καὶ ἐφ' ὧν συνιστᾶται δουλεία ἐκτάσεις, κεῖνται εἰς τὰς κτηματικὰς περιοχὰς τοῦ Δήμου Ἀγρινίου (συνοικισμὸς Πυρίου) καὶ τῆς Κοινότητος Σκουτεσιάδας, ἀμφοτέρων τοῦ Νομοῦ Αἰτωλοακαρνανίας καὶ εἰκονίζονται λεπτομερῶς εἰς τὰ ὡς ἄνω προαναφερθέντα κτηματολογικὰ διαγράμματα μετὰ τῶν ἐπ' αὐτῶν κτηματολογικῶν πινάκων καὶ τὸν ὑπ' ἀριθ. 31331)68 ἐνδεικτικὸν χάρτην τῆς περιοχῆς πάντων συνταγέντων παρὰ τῆς ἁρμοδίας ὑπηρεσίας τῆς Δ.Ε.Η.

Εἰδικώτερον, ὅσον ἀφορᾶ τὴν δουλεύουσαν λωρίδα ἐδάφους, εἰς τὰ ἀνωτέρω κτηματολογικὰ διαγράμματα εἰκονίζεται ἡ μὲν προβολὴ τοῦ ἄξονος τῆς γραμμῆς μεταφορᾶς ἐπὶ τοῦ ἐδάφους διὰ συνεχοῦς παχείας γραμμῆς, τὰ δὲ ἐξωτερικὰ ὅρια τῆς δουλευούσης λωρίδος διὰ λεπτῆς γραμμῆς, παραλλήλως καὶ ἑκατέρωθεν τῆς γραμμῆς τοῦ ἄξονος.

Β) Κηρύσσομεν τὴν κατὰ τὰ ἄνω ἀναγκαστικὴν ἀπαλλοτρίωσιν κατεπείγουσαν.

Ἡ παροῦσα δημοσιευθήτω διὰ τῆς Ἐφημερίδος τῆς Κυβερνήσεως.

Ἐν Ἀθήναις τῇ 20 Μαΐου 1969

Ο ΥΠΟΥΡΓΟΣ

ΚΩΝΣΤ. ΚΥΠΡΑΙΟΣ

Ἀριθ. 47537 (2)

Περὶ ἀναγκαστικῆς ἀπαλλοτριώσεως, ὑπὲρ καὶ δαπάναις τῆς ΔΕΗ ἐκτάσεως 12.676 μ2 δι' ἐπέκτασιν τῶν ἐγκαταστάσεων το Ὑποσταθμοῦ Δόξης Θεσσαλονίκης.

Ο ΥΠΟΥΡΓΟΣ ΤΗΣ ΒΙΟΜΗΧΑΝΙΑΣ

Ἔχοντες ὑπ' ὄψιν:

1. Τὸ ἄρθρον 21 τοῦ Συντάγματος.

2. Τὰς διατάξεις τοῦ ἀπὸ 29)30 Ἀπριλίου 1953 Β.Δ. «περὶ κωδικοποιήσεως τῶν περὶ ἀναγκαστικῶν ἀπαλλοτριώσεων κειμένων διατάξεων» (ἄρθρον 1, παρ. 2, ἐδ. β').

3. Τὰς διατάξεις τοῦ ἄρθρου 4, παρ. 2, τοῦ Νόμου 1468) 1950 «περὶ ἱδρύσεως Δημοσίας Ἐπιχειρήσεως Ἠλεκτρισμοῦ», ὡς ὁ Νόμος οὗτος ἐτροποποιήθη καὶ συνεπληρώθη ὑπὸ τοῦ Α.Ν. 1672)1951 (ἄρθρον 25), κυρωθέντος ὑπὸ τοῦ Νόμου 2113)1952.

4. Τὰς διατάξεις τοῦ ἄρθρου 9 τοῦ Α.Ν. 1566)1950 «περὶ κυρώσεως τῆς μετὰ τοῦ Οἴκου EBASCO συναφθείσης τὴν 20 Ἰουλίου 1950 Συμβάσεως κλπ.», ὡς αἱ διατάξεις αὗται ἐκυρώθησαν, ἐτροποποιήθησαν καὶ συνεπληρώθησαν ὑπὸ τοῦ κυρώσαντος τὸν Ἀναγκαστικὸν τοῦτον Νόμον, ὑπ' ἀριθ. 1633)1951 Νόμου.

5. Τὰς διατάξεις τοῦ ἀπὸ 2)28 Φεβρουαρίου 1951 Β.Δ. «περὶ μεταβιβάσεως τῶν ἐκ τοῦ Νόμου 1468)1950 ἁρμοδιοτήτων τοῦ Ὑπουργοῦ Συντονισμοῦ εἰς τὸν Ὑπουργὸν Βιομηχανίας».

6. Σχετικὴν γνωμοδότησιν τοῦ Διοικητικοῦ Συμβουλίου τῆς Δημοσίας Ἐπιχειρήσεως Ἠλεκτρισμοῦ (ἀριθ. ἀποφάσεως 83, ληφθείσης κατὰ τὴν 9ην συνεδρίασιν τῆς 3.4.1969).

7. Τὴν ὑπ' ἀριθ. ΝΥ)67069)17.4.1969 σχετικὴν αἴτησιν τῆς Δημοσίας Ἐπιχειρήσεως Ἠλεκτρισμοῦ, δι' ἧς αἰτεῖται τὴν ὑπὲρ καὶ δαπάναις ταύτης ἀναγκαστικὴν ἀπαλλοτρίωσιν ἐκτάσεως 12.676 μ2 δι' ἐπέκτασιν τῶν ἐγκαταστάσεων τοῦ Ὑποσταθμοῦ Δόξης Θεσσαλονίκης.

8. Τὸ ὑπ' ἀριθ. 36367)1721)5.5.1969 ἔγγραφον τῆς Διευθύνσεως Ἐνεργείας, ἀποφασίζομεν:

Α. Κηρύσσομεν ἀναγκαστικῶς ἀπαλλοτριωτέαν ὑπὲρ καὶ δαπάναις τῆς Δημοσίας Ἐπιχειρήσεως Ἠλεκτρισμοῦ. Ἐπιχειρήσεως Κοινῆς Ὠφελείας, ἔκτασιν συνολικοῦ ἐμβαδοῦ μέτρων τετραγωνικῶν δώδεκα χιλιάδων ἑξακοσίων ἑβδομήκοντα ἕξ (12.676) μετὰ πάντων τῶν συστατικῶν καὶ παραρτημάτων αὐτῆς (οἰκοδομῶν, μανδροτοίχων, φυτειῶν κλπ.), ἐπὶ τῷ τέλει ἐπεκτάσεως τῶν ἤδη ὑφισταμένων ἐγκαταστάσεων τοῦ ὑποσταθμοῦ τούτου, πρὸς κάλυψιν τῶν συνεχῶς αὐξανομένων ἀναγκῶν αὐτοῦ, ὡς ἐργαστήρια ἐπισκευῶν ἐλαιοδιακοπτῶν, ἀποθηκῶν χάλυβος γραμμῶν μεταφορᾶς, συνεργεῖα καὶ ἐργαστήρια ἐπισκευῶν μετασχηματιστῶν, ὑπόστεγα μονωτικῶν ἐλαίων καὶ ἐργαστήρια ἐπεξεργασίας αὐτῶν, μετασχηματιστάς, νέας ἀναχωρήσεις πολλῶν γραμμῶν ὑψηλῆς τάσεως καὶ μέσης τάσεως, ὡς καὶ τῆς ἀνάγκης ὑπερδιπλασιασμοῦ τῶν κυψελῶν διανομῆς καὶ ἀναπτύξεως ἀναχωρήσεων καὶ ἀλληλοσυνδέσεων γραμμῶν διανομῆς μέσης τάσεως ἐγγὺς τοῦ ὑποσταθμοῦ κλπ. Αἱ ἀνωτέρω ἐγκαταστάσεις τοῦ Ὑποσταθμοῦ ὡς καὶ ἡ διάταξις αὐτῶν ἐμφαίνονται εἰς τὸ ὑπ' ἀριθ. 36074)5.11.68 (1η ἀναθεώρησις) διάγραμμα τῆς ἁρμοδίας Ὑπηρεσίας τῆς ΔΕΗ. Ἡ ἀπαλλοτριουμένη ἔκτασις κεῖται πέριξ τῶν ὑφισταμένων ἐγκαταστάσεων τοῦ Ὑποσταθμοῦ Δόξης τῆς ΔΕΗ, εἰς τὴν περιοχὴν τοῦ Δήμου Θεσσαλονίκης τοῦ Νομοῦ Θεσσαλονίκης καὶ εἰκονίζεται λεπτομερῶς ὑπὸ στοιχεῖα (Λ—Λ1—Λ2—Λ), (Γ—Γ1—Δ—Γ), (Δ—Δ1—Δ2—Δ3—Δ4—Δ5—Δ6—Ζ—Ε—Δ), (Θ—Θ1—Θ2—Θ) καὶ (Μ—Λ—Λ1—Λ2—Λ3—Μ) καὶ ὑπ' ἀριθ. κτηματοτεμαχίων 1 ἕως καὶ 30, εἰς τὸ ὑπ' ἀριθ. 36042)5.11.1967 κτηματολογικὸν διάγραμμα καὶ τὸν συνοδεύοντα τοῦτο κτηματολογικὸν πίνακα ἐκ δύο σελίδων, ἅτινα συνετάγησαν παρὰ τῆς ἁρμοδίας Ὑπηρεσίας τῆς ΔΕΗ.

Β. Κηρύσσομεν τὴν κατὰ τὰ ἄνω ἀναγκαστικὴν ἀπαλλοτρίωσιν, κατεπείγουσαν.

Ἡ παροῦσα δημοσιευθήτω διὰ τῆς Ἐφημερίδος τῆς Κυβερνήσεως.

Ἐν Ἀθήναις τῇ 20 Μαΐου 1969

Ο ΥΠΟΥΡΓΟΣ

ΚΩΝΣΤ. ΚΥΠΡΑΙΟΣ

ΑΝΑΚΟΙΝΩΣΕΙΣ

Ἀριθ. Α. 53935)5217 (3)

Περὶ εἰδοποιήσεως τῆς γενομένης καταθέσεως τῆς ἀποζημιώσεως ἀκινήτων ἀπαλλοτριωθέντων πρὸς κατασκευὴν μονίμων ὑπογείων σωληνώσεων τοῦ ἀρδευτικοῦ δικτύου Βαλύρας, Σκάλας Ἁγίου Φλώρου Κ. Μεσσηνίας.

Ο ΥΠΟΥΡΓΟΣ ΤΩΝ ΔΗΜΟΣΙΩΝ ΕΡΓΩΝ

Ἔχοντες ὑπ' ὄψει τὰ ἄρθρα 7 καὶ 24 τοῦ ὑπ' ἀριθ. 1731)1939 Α.Ν. «περὶ ἀναγκαστικῶν ἀπαλλοτριώσεων», φέρομεν εἰς γνῶσιν τῶν κεκτημένων ἢ ἀξιούντων δικαιώματα κυριότητος ἐπὶ τῶν ἀκινήτων τῶν ἀπαλλοτριωθέντων δυνάμει τῆς ὑπ' ἀριθ. Δ. 680)392)1967 κοινῆς ἀποφάσεως τῶν Ὑπουργῶν Οἰκονομικῶν καὶ Δημοσίων Ἔργων (ΦΕΚ τ. Δ' 31)1967), διὰ τὴν κατασκευὴν μονίμων ὑπογείων σωληνώσεων τοῦ ἀρδευτικοῦ δικτύου Βαλύρας, Σκάλας Ἁγίου Φλώρου Κ. Μεσσηνίας, ὡς καὶ τῶν τυχὸν ἐπὶ τῶν ἀκινήτων τούτων ἐγγεγραμμένων ἐνυποθήκων ἢ κατασχόντων δανειστῶν ἢ τρίτων ἐν γένει διεκδικητῶν ὅτι ἡ διὰ τῶν ὑπ' ἀριθ. 184, 185)1968 ἀποφάσεων τοῦ Προέδρου Πρωτοδικῶν Καλαμάτας, καθορισθεῖσα προσωρινῶς ἀποζημίωσις τῶν ὡς ἄνω ἀκινήτων, κατετέθη εἰς τὸ Ταμεῖον Παρακαταθηκῶν καὶ Δανείων ἐκδοθέντος ἐπὶ τοῦ Γραφείου Παρακαταθηκῶν Καλαμάτας, τοῦ ὑπ' ἀριθ. 6543)5.5.1969 γραμματίου συστάσεως παρακαταθήκης συνολικοῦ ποσοῦ δύο ἑκατομμυρίων ἑπτακοσίων εἴκοσιν ἑκτὼ χιλιάδων ἑκατὸν ἐνενήκοντα ἑπτὰ (2.728.197).

Ἡ παροῦσα δημοσιευθήτω διὰ τῆς Ἐφημερίδος τῆς Κυβερνήσεως.

Ἐν Ἀθήναις τῇ 20 Μαΐου 1969

Ἐντολῇ Ὑπουργοῦ
Ὁ Διευθυντὴς
ΑΛ. ΒΑΦΕΙΑΔΗΣ

Ἀριθ. 45108)40 (4)

Περὶ εἰδοποιήσεως τῆς γενομένης καταθέσεως τῆς ἀποζημιώσεως ἀκινήτων ἀπαλλοτριωθέντων πρὸς κατασκευὴν παραλλαγῶν ὑπερβλητοῦ ἀναχώματος Σουφλίου εἰς περιοχὰς Σιούρδου χ.θ. 1+150 (Δ23) — 1+922 (Δ38) καὶ Κιοϊντερὲ χ.θ. 6+550 (Δ131) — 0+900 (Δ. 18) Ν. Ἕβρου.

Ο ΥΠΟΥΡΓΟΣ ΤΩΝ ΔΗΜΟΣΙΩΝ ΕΡΓΩΝ

Ἔχοντες ὑπ' ὄψει τὰ ἄρθρα 7 καὶ 24 τοῦ ὑπ' ἀριθ. 1731)1939 Α.Ν. «περὶ ἀναγκαστικῶν ἀπαλλοτριώσεων», φέρομεν εἰς γνῶσιν τῶν κεκτημένων ἢ ἀξιούντων δικαιώματα κυριότητος ἐπὶ τῶν ἀκινήτων τῶν ἀπαλλοτριωθέντων δυνάμει τῆς ὑπ' ἀριθ. Δ. 3419)2962)11.4.68 κοινῆς ἀποφάσεως τῶν Ὑπουργῶν Οἰκονομικῶν καὶ Δημοσίων Ἔργων (ΦΕΚ τ. Δ' 80)68) διὰ τὴν κατασκευὴν τοῦ ἐν θέματι ἔργου, ὡς καὶ τῶν τυχὸν ἐπὶ τῶν ἀκινήτων τούτων ἐγγεγραμμένων ἐνυποθήκων ἢ κατασχόντων δανειστῶν ἢ τρίτων ἐν γένει διεκδικητῶν, ὅτι ἡ διὰ τῶν ὑπ' ἀριθ. 293, 294, 127—130)68 ἀποφάσεων Προέδρου Πρωτοδικῶν Ἕβρου καὶ Εἰρηνοδικείου Σουφλίου καθορισθεῖσα προσωρινῶς ἀποζημίωσις τῶν ὡς ἄνω ἀκινήτων, κατετέθη εἰς τὸ Ταμεῖον Παρακαταθηκῶν καὶ Δανείων ἐκδοθέντος ἐπὶ τοῦ Γραφείου Παρακαταθηκῶν Σουφλίου τοῦ ὑπ' ἀριθ. 1317)31.5.1969 γραμματίου Συστάσεως Παρακαταθήκης συνολικοῦ ποσοῦ ἑκατὸν ἑβδομήκοντα ἑπτὰ χιλιάδων τριακοσίων ἑβδομήκοντα δραχμῶν (177.370).

Ἡ παροῦσα δημοσιευθήτω διὰ τῆς Ἐφημερίδος τῆς Κυβερνήσεως.

Ἐν Ἀθήναις τῇ 20 Μαΐου 1969

Ἐντολῇ Ὑπουργοῦ
Ὁ Διευθυντὴς
ΑΛ. ΒΑΦΕΙΑΔΗΣ

Ἀριθ. 53936)5218 (5)

Περὶ εἰδοποιήσεως τῆς γενομένης καταθέσεως τῆς ἀποζημιώσεως ἀκινήτων ἀπαλλοτριωθέντων πρὸς κατασκευὴν ἔργων παραλλαγῶν ὁδοῦ καὶ σιδηροδρομικῆς γραμμῆς εἰς θέσιν κατασκευῆς γεφυρῶν μὲ διασταύρωσιν χειμάρρου Ἄριος ὡς καὶ μετατοπίσεως ὁδοῦ παρὰ τὴν γέφυραν χ.θ. 3+975 τοῦ ἔργου ἀξιοποιήσεως πεδιάδος Παμίσου Ζώνης Α'.

Ο ΥΠΟΥΡΓΟΣ ΤΩΝ ΔΗΜΟΣΙΩΝ ΕΡΓΩΝ

Ἔχοντες ὑπ' ὄψει τὰ ἄρθρα 7 καὶ 24 τοῦ ὑπ' ἀριθ. 1731)1939 Α.Ν. «περὶ ἀναγκαστικῶν ἀπαλλοτριώσεων», φέρομεν εἰς γνῶσιν τῶν κεκτημένων ἢ ἀξιούντων δικαιώματα κυριότητος ἐπὶ τῶν ἀκινήτων τῶν ἀπαλλοτριωθέντων δυνάμει τῆς ὑπ' ἀριθ. Δ. 8379)6404)29.8.68 κοινῆς ἀποφάσεως τῶν Ὑπουργῶν Οἰκονομικῶν καὶ Δημοσίων Ἔργων (ΦΕΚ τ. Δ' 168)68) διὰ τὴν κατασκευὴν ἔργων παραλλαγῶν ὁδοῦ καὶ σιδηροδρομικῆς γραμμῆς εἰς θέσιν κατασκευῆς γεφυρῶν μὲ διασταύρωσιν χειμάρρου Ἄριος ὡς καὶ μετατοπίσεως ὁδοῦ παρὰ τὴν γέφυραν χ.θ. 3+975 τοῦ ἔργου ἀξιοποιήσεως πεδιάδος Παμίσου Ζώνης Α', ὡς καὶ τῶν τυχὸν ἐπὶ τῶν ἀκινήτων τούτων ἐγγεγραμμένων ἐνυποθήκων ἢ κατασχόντων δανειστῶν ἢ τρίτων ἐν γένει διεκδικητῶν, ὅτι ἡ διὰ τῆς ὑπ' ἀριθ. 22)4.2.1969 ἀποφάσεως τοῦ Μονομελοῦς Πρωτοδικείου Καλαμάτας καθορισθεῖσα προσωρινῶς ἀποζημίωσις τῶν ὡς ἄνω ἀκινήτων, κατετέθη εἰς τὸ Ταμεῖον Παρακαταθηκῶν καὶ Δανείων ἐκδοθέντος ἐπὶ τοῦ Γραφείου Παρακαταθηκῶν Καλαμάτας τοῦ ὑπ' ἀριθ. 6544)5.5.1969 γραμματίου Συστάσεως Παρακαταθήκης συνολικοῦ ποσοῦ εἴκοσι δύο χιλιάδων τετρακοσίων ἑξήκοντα (22.460) δραχμῶν.

Ἡ παροῦσα δημοσιευθήτω διὰ τῆς Ἐφημερίδος τῆς Κυβερνήσεως.

Ἐν Ἀθήναις τῇ 20 Μαΐου 1969

Ἐντολῇ Ὑπουργοῦ
Ὁ Διευθυντὴς
ΑΛ. ΒΑΦΕΙΑΔΗΣ

(6)

Περὶ καθορισμοῦ ἀποζημιώσεως ἀπαλλοτριωθείσης ἐκτάσεως ἀνηκούσης εἰς τὴν εἰκαζομένην δικαιοῦχον Μονὴν ὑπὸ τὴν ὀνομασίαν «Τεκὲ Ντουρμπαλῆ Σουλτὰν» περιφερείας Περιβλέπτου.

ΠΡΩΤΟΔΙΚΕΙΟΝ ΒΟΛΟΥ

Δυνάμει τῆς ὑπ' ἀριθ. 846)1964 ἀποφάσεως τοῦ Πρωτοδικείου Βόλου, καθωρίσθη ἡ εἰς τὸν ἰδιοκτήτην τῶν ἀπαλλοτριωθέντων δυνάμει τῶν ὑπ' ἀριθ. 175079)28.6.1952, 7922)3.6.1953 καὶ Ε)11863)23.6.1960 ἀποφάσεων τοῦ Ὑπουργοῦ Γεωργίας καὶ τῆς ὑπ' ἀριθ. 34)1960 ἀποφάσεως τῆς κατὰ τὸ ἄρθρον 71 τοῦ Ἀγροτικοῦ Κώδικος, Ἐπιτροπῆς Ἀπαλλοτριώσεων Βόλου, κτημάτων, κειμένων εἰς τὴν κτηματικὴν περιφέρειαν τοῦ χωρίου Περίβλεπτον, γνωστῶν ὑπὸ τὸ ὄνομα «Τεκὲς» καὶ «Κοκκινόβραχος», ὀφειλομένη ἀποζημίωσις εἰς δραχμὰς μεταλλικὰς 15.305 κατὰ στρέμμα διὰ τὴν καλλιεργουμένην καὶ ἐπιδεκτικὴν καλλιεργείας ἔκτασιν καὶ δραχμὰς 6.122 διὰ τὴν κτηνοτροφικὴν τοιαύτην, ἀνήκουσαν εἰς τὴν εἰκαζομένην δικαιοῦχον Μονὴν τῆς αἱρέσεως τῶν Βεκτασίδων ὑπὸ τὴν ὀνομασίαν «Τεκὲ Ντουρμπαλῆ Σουλτάν», κειμένην ἐν τῇ κτηματικῇ περιφερείᾳ Περιβλέπτου καὶ ἐκπροσωπουμένην νομίμως ὑπὸ τῶν 1) Στεφάνου Παπακωνσταντίνου, Οἰκονομικοῦ Ἐφόρου Φαρσάλων, 2) Δημητρίου Τσούκα, Διευθυντοῦ τοῦ Δημοσίου Ταμείου Φαρσάλων καὶ 3) Ἐμμανουὴλ Κουβαράκη, Ἐπαρχιακοῦ Γεωπόνου, κατοίκων ὡς ἐκ τῆς Ὑπηρεσίας των, Φαρσάλων, ὡς Διαχειριστῶν τῆς Μεσεγγυημένης Ἐχθρικῆς Περιουσίας τῆς ἐν Τεκὲ Ἰρίνι Ἀλβανικῆς Μονῆς Τεκὲ Σουλτὰν καὶ τοῦ Ἡγουμένου αὐτῆς Σεὶτ Μπαμπᾶ Κόκκα Βενδρέσσα τοῦ Μπέκταμ ἢ Μεστιάμ, κατοίκου τῆς ὡς ἄνω Μονῆς, διορισθέντων τοιούτων διὰ τῆς ὑπ' ἀριθ. 55452)10.3.1959 ἀποφάσεως τοῦ Ὑπουργοῦ τῶν Οἰκονομικῶν.

Ἐν Βόλῳ τῇ 12 Μαΐου 1969

Ὁ Γραμματεὺς Πρωτοδικῶν
ΑΘΑΝΑΣΙΟΣ ΜΗΤΣΑΝΗΣ

(7)

Περὶ καθορισμοῦ ἀποζημιώσεως ἀπαλλοτριωθείσης ἐκτάσεως ἀνηκούσης εἰς τὴν εἰκαζομένην δικαιοῦχον Μονὴν ὑπὸ τὴν ὀνομασίαν «Τεκὲ Ντουρμπαλῆ Σουλτὰν» περιφερείας Περιβλέπτου.

ΠΡΩΤΟΔΙΚΕΙΟΝ ΒΟΛΟΥ

Δυνάμει τῆς ὑπ' ἀριθ. 845)1964 ἀποφάσεως τοῦ Πρωτοδικείου Βόλου, καθωρίσθη ἡ εἰς τὸν ἰδιοκτήτην τῶν ἀπαλλοτριωθέντων δυνάμει τῶν ὑπ' ἀριθ. 175079)28.6.1952, 7922)3.6.1953 καὶ Ε)11863)23.6.1960 ἀποφάσεως τοῦ Ὑπουργοῦ Γεωργίας καὶ τῆς ὑπ' ἀριθ. 34)1960 ἀποφάσεως τῆς κατὰ τὸ ἄρθρον 71 τοῦ Ἀγροτικοῦ Κώδικος, Ἐπιτροπῆς Ἀπαλλοτριώσεων Βόλου, κτημάτων, κειμένων εἰς τὴν κτηματικὴν περιφέρειαν τοῦ χωρίου Περίβλεπτον, γνωστῶν ὑπὸ τὸ ὄνομα «Τεκὲς» καὶ «Κοκκινόβραχος», ὀφειλομένη ἀποζημίωσις εἰς δραχμὰς μεταλλικὰς 15.305 κατὰ στρέμμα διὰ τὴν καλλιεργουμένην καὶ ἐπιδεκτικὴν καλλιεργείας ἔκτασιν καὶ δραχμὰς 6.122 διὰ τὴν κτηνοτροφικὴν τοιαύτην, ἀνήκουσαν εἰς τὴν εἰκαζομένην δικαιοῦχον Μονὴν τῆς αἱρέσεως τῶν Βεκτασίδων ὑπὸ τὴν ὀνομασίαν «Τεκὲ Ντουμπαρλῆ Σουλτάν», κειμένην ἐν τῇ κτηματικῇ περιφερείᾳ Περιβλέπτου καὶ ἐκπροσωπουμένην νομίμως ὑπὸ τῶν 1) Στεφάνου Παπακωνσταντίνου, Οἰκονομικοῦ Ἐφόρου Φαρσάλων, 2) Δημητρίου Τσούκα, Διευθυντοῦ τοῦ Δημοσίου Ταμείου Φαρσάλων καὶ 3) Ἐμμανουὴλ Κουβαράκη, Ἐπαρχιακοῦ Γεωπόνου, κατοίκων, ὡς ἐκ τῆς Ὑπηρεσίας των, Φαρσάλων, ὡς Διαχειριστῶν τῆς Μεσεγγυημένης Ἐχθρικῆς Περιουσίας τῆς ἐν Τεκὲ Ἰρίνι Ἀλβανικῆς Μονῆς Τεκὲ Σουλτὰν καὶ τοῦ Ἡγουμένου αὐτῆς Σεὶτ Μπαμπᾶ Κόκκα Βενδρέσσα τοῦ Μπέκταμ ἢ Μεστιάμ, κατοίκου τῆς ὡς ἄνω Μονῆς, διορισθέντων τοιούτων διὰ τῆς ὑπ' ἀριθ. 55452)10.3.1959 ἀποφάσεως τοῦ Ὑπουργοῦ τῶν Οἰκονομικῶν.

Ἐν Βόλῳ τῇ 12 Μαΐου 1969

Ὁ Γραμματεὺς Πρωτοδικῶν
ΑΘΑΝΑΣΙΟΣ ΜΗΤΣΑΝΗΣ

(8)

Περὶ καθορισμοῦ ἀποζημιώσεως ἀπαλλοτριωθείσης ἐκτάσεως ἀνηκούσης εἰς τὴν εἰκαζομένην δικαιοῦχον Μονὴν ὑπὸ τὴν ὀνομασίαν «Τεκὲ Ντουρμπαλῆ Σουλτὰν» περιφερείας Περιβλέπτου.

ΠΡΩΤΟΔΙΚΕΙΟΝ ΒΟΛΟΥ

Δυνάμει τῆς ὑπ' ἀριθ. 843)1964 ἀποφάσεως τοῦ Πρωτοδικείου Βόλου, καθωρίσθη ἡ εἰς τὸν ἰδιοκτήτην τῶν ἀπαλλοτριωθέντων δυνάμει τῶν ὑπ' ἀριθ. 175079)28.6.1952, 7922)3.6.1953 καὶ Ε)11863)24.6.1960 ἀποφάσεων τοῦ Ὑπουργοῦ Γεωργίας καὶ τῆς ὑπ' ἀριθ. 34)1960 ἀποφάσεως τῆς κατὰ τὸ ἄρθρον 71 τοῦ Ἀγροτικοῦ Κώδικος, Ἐπιτροπῆς Ἀπαλλοτριώσεων Βόλου, κτημάτων, κειμένων εἰς τὴν κτηματικὴν περιφέρειαν τοῦ χωρίου Περίβλεπτον, γνωστῶν ὑπὸ τὸ ὄνομα «Τεκὲς» καὶ «Κοκκινόβραχος», ὀφειλομένη ἀποζημίωσις εἰς δραχμὰς μεταλλικὰς 15.305 κατὰ στρέμμα διὰ τὴν καλλιεργουμένην καὶ ἐπιδεκτικὴν καλλιεργείας ἔκτασιν καὶ δραχμὰς 6.122 διὰ τὴν κτηνοτροφικὴν τοιαύτην, ἀνήκουσαν εἰς τὴν εἰκαζομένην δικαιοῦχον Μονὴν τῆς αἱρέσεως τῶν Βεκτασίδων ὑπὸ τὴν ὀνομασίαν «Τεκὲ Ντουρμπαλῆ Σουλτὰν», κειμένην ἐν τῇ κτηματικῇ περιφερείᾳ Περιβλέπτου καὶ ἐκπροσωπουμένην νομίμως ὑπὸ τῶν 1) Στεφάνου Παπακωνσταντίνου, Οἰκονομικοῦ Ἐφόρου Φαρσάλων, 2) Δημητρίου Τσούκα, Διευθυντοῦ τοῦ Δημοσίου Ταμείου Φαρσάλων καὶ 3) Ἐμμανουὴλ Κουβαράκη, Ἐπαρχιακοῦ Γεωπόνου, κατοίκων, ὡς ἐκ τῆς Ὑπηρεσίας των, Φαρσάλων, ὡς Διαχειριστῶν τῆς Μεσεγγυημένης Ἐχρικῆς Περιουσίας τῆς ἐν Τεκὲ Ἰρίνι Ἀλβανικῆς Μονῆς Τεκὲ Σουλτὰν καὶ τοῦ Ἡγουμένου αὐτῆς Σεὶτ Μπαμπᾶ Κόκκα Βενδρέσσα τοῦ Μπέκταμ ἢ Μεστιάμ, κατοίκου τῆς ὡς ἄνω Μονῆς, διορισθέντων τοιούτων διὰ τῆς ὑπ' ἀριθ. 55452)10.3.1959 ἀποφάσεως τοῦ Ὑπουργοῦ τῶν Οἰκονομικῶν.

Ἐν Βόλῳ τῇ 12 Μαΐου 1969

Ὁ Γραμματεὺς Πρωτοδικῶν
ΑΘΑΝΑΣΙΟΣ ΜΗΤΣΑΝΗΣ

(9)

Περὶ καθορισμοῦ ἀποζημιώσεως ἀπαλλοτριωθείσης ἐκτάσεως ἀνηκούσης εἰς τὴν εἰκαζομένην δικαιοῦχον Μονὴν ὑπὸ τὴν ὀνομασίαν «Τεκὲ Ντουρμπαλῆ Σουλτὰν» περιφερείας Περιβλέπτου.

ΠΡΩΤΟΔΙΚΕΙΟΝ ΒΟΛΟΥ

Δυνάμει τῆς ὑπ' ἀριθ. 842)1964 ἀποφάσεως τοῦ Πρωτοδικείου Βόλου, καθωρίσθη ἡ εἰς τὸν ἰδιοκτήτην τῶν ἀπαλλοτριωθέντων δυνάμει τῶν ὑπ' ἀριθ. 175079)28.6.1952, 7922)3.6.1953 καὶ Ε)11863)23.6.1960 ἀποφάσεων τοῦ Ὑπουργοῦ Γεωργίας καὶ τῆς ὑπ' ἀριθ. 34)1960 ἀποφάσεως τῆς κατὰ τὸ ἄρθρον 71 τοῦ Ἀγροτικοῦ Κώδικος, Ἐπιτροπῆς Ἀπαλλοτριώσεων Βόλου, κτημάτων, κειμένων εἰς τὴν κτηματικὴν περιφέρειαν τοῦ χωρίου Περίβλεπτον, γνωστῶν ὑπὸ τὸ ὄνομα «Τεκὲς» καὶ «Κοκκινόβραχος», ὀφειλομένη ἀποζημίωσις εἰς δραχμὰς μεταλλικὰς 15.305 κατὰ στρέμμα διὰ τὴν καλλιεργουμένην καὶ ἐπιδεκτικὴν καλλιεργείας ἔκτασιν καὶ δραχμὰς 6..122 διὰ τὴν κτηνοτροφικὴν τοιαύτην, ἀνήκουσαν εἰς τὴν εἰκαζομένην δικαιοῦχον Μονὴν τῆς αἱρέσεως τῶν Βεκτασίδων ὑπὸ τὴν ὀνομασίαν «Τεκὲ Ντουρμπαλῆ Σουλτὰν», κειμένην ἐν τῇ κτηματικῇ περιφερείᾳ Περιβλέπτου καὶ ἐκπροσωπουμένην νομίμως ὑπὸ τῶν 1) Στεφάνου Παπακωνσταντίνου, Οἰκονομικοῦ Ἐφόρου Φαρσάλων, 2) Δημητρίου Τσούκα, Διευθυντοῦ τοῦ Δημοσίου Ταμείου Φαρσάλων καὶ 3) Ἐμμα-

ωήλ Κουβαράκη, Ἐπαρχιακοῦ Γεωπόνου, κατοίκων, ὡς ἐκ ς Ὑπηρεσίας των, Φαρσάλων, ὡς Διαχειριστῶν τῆς Μεσεγ- ημένης Ἐχθρικῆς Περιουσίας τῆς ἐν Τεκὲ Ἰρίνι Ἀλβα- κῆς Μονῆς Τεκὲ Σουλτὰν καὶ τοῦ Ἡγουμένου αὐτῆς Σεὶτ ἠαμπᾶ Κόκκα Βενδρέσσα τοῦ Μπέκταμ ἢ Μεστιάμ, κατοί- ου τῆς ὡς ἄνω Μονῆς, διορισθέντων τοιούτων διὰ τῆς ὑπ' ριθ. 55452)10.3.1959 ἀποφάσεως τοῦ Ὑπουργοῦ τῶν Οἰ- νομικῶν.

Ἐν Βόλῳ τῇ 12 Μαΐου 1969

Ὁ Γραμματεὺς Πρωτοδικῶν
ΑΘΑΝΑΣΙΟΣ ΜΗΤΣΑΝΗΣ

(10)

ερὶ καθορισμοῦ ἀποζημιώσεως ἀπαλλοτριωθείσης ἐκτάσεως ἀνηκούσης εἰς τὴν εἰκαζομένην δικαιοῦχον Μονὴν ὑπὸ τὴν ὀνομασίαν «Τεκὲ Ντουρμπαλῆ Σουλτὰν» περιφερείας Περι- βλέπτου.

ΠΡΩΤΟΔΙΚΕΙΟΝ ΒΟΛΟΥ

Δυνάμει τῆς ὑπ' ἀριθ. 841)1964 ἀποφάσεως τοῦ Πρωτο- ιείου Βόλου, καθωρίσθη ἡ εἰς τὸν ἰδιοκτήτην τῶν ἀπαλλο- ωθέντων δυνάμει τῶν ὑπ' ἀριθ. 175079)28.6.1952, 22)3.6.1953 καὶ Ε)11863)23.6.1960 ἀποφάσεων τοῦ πουργοῦ Γεωργίας καὶ τῆς ὑπ' ἀριθ. 34)1960 ἀποφάσεως ς κατὰ τὸ ἄρθρον 71 τοῦ Ἀγροτικοῦ Κώδικος, Ἐπιτροπῆς παλλοτριώσεων Βόλου, κτημάτων, κειμένων εἰς τὴν κτημα- ὴν περιφέρειαν τοῦ χωρίου Περίβλεπτον, γνωστῶν ὑπὸ τὸ μα «Τεκὲς» καὶ «Κοκκινόβραχος», ὀφειλομένη ἀποζημίω- εἰς δραχμὰς μεταλλικὰς 15.305 κατὰ στρέμμα διὰ τὴν λλιεργουμένην καὶ ἐπιδεκτικὴν καλλιεργείας ἔκτασιν καὶ χμὰς 6.122 διὰ τὴν κτηνοτροφικὴν τοιαύτην, ἀνήκουσαν τὴν εἰκαζομένην δικαιοῦχον Μονὴν τῆς αἱρέσεως τῶν Βε- σίδων ὑπὸ τὴν ὀνομασίαν «Τεκὲ Ντουρμπαλῆ Σουλτάν», μένην ἐν τῇ κτηματικῇ περιφερείᾳ Περιβλέπτου καὶ ἐκ- ωσωπουμένην νομίμως ὑπὸ τῶν 1) Στεφάνου Παπακωνστα- νου, Οἰκονομικοῦ Ἐφόρου Φαρσάλων, 2) Δημητρίου Τσούκα, ευθυντοῦ τοῦ Δημοσίου Ταμείου Φαρσάλων καὶ 3) Ἐμμα- ωήλ Κουβαράκη, Ἐπαρχιακοῦ Γεωπόνου, κατοίκων, ὡς ἐκ ς Ὑπηρεσίας των, Φαρσάλων, ὡς Διαχειριστῶν τῆς Μεσεγ- ημένης Ἐχθρικῆς Περιουσίας τῆς ἐν Τεκὲ Ἰρίνι Ἀλβα- ῆς Μονῆς Τεκὲ Σουλτὰν καὶ τοῦ Ἡγουμένου αὐτῆς Σεὶτ ἠαμπᾶ Κόκκα Βενδρέσσα τοῦ Μπεκτὰμ ἢ Μεστιάμ, κατοί- τῆς ὡς ἄνω Μονῆς, διορισθέντων τοιούτων διὰ τῆς ὑπ' ριθ. 55452)10.3.1959 ἀποφάσεως τοῦ Ὑπουργοῦ τῶν Οἰ- νομικῶν.

Ἐν Βόλῳ τῇ 12 Μαΐου 1969

Ὁ Γραμματεὺς Πρωτοδικῶν
ΑΘΑΝΑΣΙΟΣ ΜΗΤΣΑΝΗΣ

(11)

ρὶ καθορισμοῦ ἀποζημιώσεως ἀπαλλοτριωθείσης ἐκτάσεως νηκούσης εἰς τὴν εἰκαζομένην δικαιοῦχον Μονὴν ὑπὸ τὴν νομασίαν «Τεκὲ Ντουρμπαλῆ Σουλτὰν» περιφερείας Περι- λέπτου.

ΠΡΩΤΟΔΙΚΕΙΟΝ ΒΟΛΟΥ

Δυνάμει τῆς ὑπ' ἀριθ. 840)1964 ἀποφάσεως τοῦ Πρωτο- είου Βόλου, καθωρίσθη ἡ εἰς τὸν ἰδιοκτήτην τῶν ἀπαλλο- ωθέντων δυνάμει τῆς ὑπ' ἀριθ. 175079)28.6.1952, 22)3.6.1953 καὶ Ε)11863)23.6.1960 ἀποφάσεων τοῦ πουργοῦ Γεωργίας καὶ τῆς ὑπ' ἀριθ. 34)1960 ἀποφάσεως κατὰ τὸ ἄρθρον 71 τοῦ Ἀγροτικοῦ Κώδικος, Ἐπιτροπῆς παλλοτριώσεων Βόλου, κτημάτων, κειμένων εἰς τὴν κτημα- ὴν περιφέρειαν τοῦ χωρίου Περίβλεπτον, γνωστῶν ὑπὸ τὸ μα «Τεκὲς» καὶ «Κοκκινόβραχος», ὀφειλομένη ἀποζημίω- εἰς δραχμὰς μεταλλικὰς 15.305 κατὰ στρέμμα διὰ τὴν λλιεργουμένην καὶ ἐπιδεκτικὴν καλλιεργείας ἔκτασιν καὶ χμὰς 6.122 διὰ τὴν κτηνοτριφικὴν τοιαύτην, ἀνήκουσαν τὴν εἰκαζομένην δικαιοῦχον Μονὴν τῆς αἱρέσεως τῶν Βε- σίδων ὑπὸ τὴν ὀνομασίαν «Τεκὲ Ντουρμπαλῆ Σουλτάν», μένην ἐν τῇ κτηματικῇ περιφερείᾳ Περιβλέπτου καὶ ἐκ- προσωπουμένην νομίμως ὑπὸ τῶν 1) Στεφάνου Παπακωνσταν- τίνου, Οἰκονομικοῦ Ἐφόρου Φαρσάλων, 2) Δημητρίου Τσούκα, Διευθυντοῦ τοῦ Δημοσίου Ταμείου Φαρσάλων καὶ 3) Ἐμμα- νουὴλ Κουβαράκη, Ἐπαρχιακοῦ Γεωπόνου, κατοίκων, ὡς ἐκ τῆς Ὑπηρεσίας των, Φαρσάλων, ὡς Διαχειριστῶν τῆς Μεσεγ- γυημένης Ἐχθρικῆς Περιουσίας τῆς ἐν Τεκὲ Ἰρίνι Ἀλβα- νικῆς Μονῆς Τεκὲ Σουλτὰν καὶ τοῦ Ἡγουμένου αὐτῆς Σεὶτ Μπαμπᾶ Κόκκα Βενδρέσσα τοῦ Μπέκταμ ἢ Μεστιάμ, κατοί- κου τῆς ὡς ἄνω Μονῆς, διορισθέντων τοιούτων διὰ τῆς ὑπ' ἀριθ. 55452)10.3.1959 ἀποφάσεως τοῦ Ὑπουργοῦ τῶν Οἰ- κονομικῶν.

Ἐν Βόλῳ τῇ 12 Μαΐου 1969

Ὁ Γραμματεὺς Πρωτοδικῶν
ΑΘΑΝΑΣΙΟΣ ΜΗΤΣΑΝΗΣ

ΠΟΛΕΟΔΟΜΙΑ

Β. ΔΙΑΤΑΓΜΑΤΑ

(12)

Περὶ τροποποιήσεως τοῦ ρυμοτομικοῦ σχεδίου Νέας Σμύρνης (Ἀττικῆς) καὶ ὅρων τινῶν καὶ περιορισμῶν δομήσεως ἐνίων οἰκοπέδων αὐτοῦ.

ΚΩΝΣΤΑΝΤΙΝΟΣ
ΒΑΣΙΛΕΥΣ ΤΩΝ ΕΛΛΗΝΩΝ

Ἔχοντες ὑπ' ὄψιν τὰς διατάξεις τοῦ ἀπὸ 17 Ἰουλίου 1923 Ν. Δ. «περὶ σχεδίων πόλεων κλπ.», ὡς μεταγενε- στέρως ἐτροποποιήθησαν καὶ συνεπληρώθησαν καὶ εἰδικώτε- ρον τῶν ἄρθρων 3, 9 καὶ 70 αὐτοῦ, καὶ ἰδόντες τὴν ὑπ' ἀριθ. 187)1968 πρᾶξιν τοῦ Δημοτικοῦ Συμβουλίου Νέας Σμύρνης (Ἀττικῆς), τὰς ὑπ' ἀριθ. 314)1968, 900)1968 καὶ 118) 1969 γνωμοδοτήσεις τοῦ Συμβουλίου Δημοσίων Ἔργων (Τμῆ- μα Μελετῶν), ὡς καὶ τὴν ὑπ' ἀριθ. 291)1969 γνωμοδότησιν τοῦ Συμβουλίου τῆς Ἐπικρατείας, προτάσει τοῦ Ἡμετέρου ἐπὶ τῶν Δημοσίων Ἔργων Ὑπουργοῦ, ἀπεφασίσαμεν καὶ δια- τάσσομεν:

Ἄρθρον 1.

Ἐγκρίνεται ἡ τροποποίησις τοῦ ρυμοτομικοῦ σχεδίου Νέας Σμύρνης (Ἀττικῆς) κατὰ τὴν ὁδὸν Ἀρτάκης, διὰ τῆς δια- πλατύνσεως αὐτῆς, καὶ δὴ εἰς τὸ μεταξὺ τῶν ὁδῶν Ἀκροπό- λεως καὶ Αἰγαίου τμῆμα αὐτῆς, ὡς ἐμφαίνεται εἰς τό, ὑπὸ τοῦ Προϊσταμένου τῆς Ὑπηρεσίας Οἰκισμοῦ, τεθεωρημένον διὰ τῆς ὑπ' ἀριθ. Ε. 26501)1969 πράξεως αὐτοῦ, σχετικὸν πρωτότυπον διάγραμμα, ὑπὸ κλίμακα 1: 500, οὗτινος συνοπτι- κὸν ἀντίτυπον δημοσιεύεται κατωτέρω.

Ἄρθρον 2.

Κατὰ τὸ πρόσωπον τῶν οἰκοπέδων, ὠκοδομημένων ἢ μή, τῶν κειμένων ἐντὸς τοῦ ὡς ἄνω τροποποιουμένου τμήματος τοῦ σχεδίου ρυμοτομίας (ἄρθρον 1 τοῦ παρόντος), καταργεῖ- ται καὶ ἐπιβάλλεται προκήπιον (πρασιὰ) πλάτους πέντε (5) μέτρων ὡς ἐν τῷ αὐτῷ σχεδίῳ ἐμφαίνεται.

Ἄρθρον 3.

Οἰκόπεδα τοῦ ρυμοτομικοῦ σχεδίου Νέας Σμύρνης (Ἀττι- κῆς), ἅτινα δυνάμει τοῦ παρόντος Διατάγματος καθίστανται μὴ ἄρτια, θεωροῦνται κατὰ παρέκκλισιν τῶν ἰσχυουσῶν δια- τάξεων ἄρτια καὶ οἰκοδομήσιμα, ἐφ' ὅσον μετὰ τὴν ὡς ἄνω ρυμοτόμησιν ἔχουσι τὰ ἑξῆς ἐλάχιστα ὅρια ἐμβαδοῦ καὶ δια- στάσεων:

Ἐλάχιστον πρόσωπον ἓξ (6) μέτρα.

Ἐλάχιστον βάθος ἓξ (6) μέτρα.

Ἐλάχιστον ἐμβαδὸν ἑβδομήκοντα πέντε (75) τετρ. μέτρα.

Εἰς τὸν αὐτὸν ἐπὶ τῶν Δημοσίων Ἔργων Ὑπουργόν, ἀνατί- θεμεν τὴν δημοσίευσιν καὶ ἐκτέλεσιν τοῦ παρόντος Διατά- γματος.

Ἐν Ἀθήναις τῇ 12 Μαΐου 1969

Ἐν Ὀνόματι τοῦ Βασιλέως

Ο ΑΝΤΙΒΑΣΙΛΕΥΣ
ΓΕΩΡΓΙΟΣ ΖΩΙΤΑΚΗΣ

Ο ΕΠΙ ΤΩΝ ΔΗΜΟΣΙΩΝ ΕΡΓΩΝ ΥΠΟΥΡΓΟΣ
Κ. ΠΑΠΑΔΗΜΗΤΡΙΟΥ

ΝΕΑ ΣΜΥΡΝΗ κλίμαξ 1 500
(ΑΤΤΙΚΗΣ)

(13)

ρὶ τροποποιήσεως τοῦ ρυμοτομικοῦ σχεδίου Ἐλευσῖνος παρὰ τὴν πλατεῖαν Ἁγίου Γεωργίου.

ΚΩΝΣΤΑΝΤΙΝΟΣ
ΒΑΣΙΛΕΥΣ ΤΩΝ ΕΛΛΗΝΩΝ

Ἔχοντες ὑπ' ὄψιν τὰς διατάξεις τοῦ ἀπὸ 17 Ἰουλίου 1923 Δ. «περὶ σχεδίων πόλεων κλπ.», ὡς μεταγενεστέρως ἐτροποιήθησαν καὶ συνεπληρώθησαν καὶ εἰδικώτερον τῶν ἄρθρων καὶ 70 αὐτοῦ, καὶ ἰδόντες τὴν ὑπ' ἀριθ. 842)66 καὶ 1701)67 γνωμοδοτήσεις τοῦ Συμβουλίου Δημοσίων Ἔργων (Τμῆμα Οἰκισμοῦ) καὶ (Τμῆμα Διοικήσεως καὶ Διαχειρίσεως Ἔργων), τὰς ὑπ' ἀριθ. 180)65 καὶ 188)65 πράξεις τοῦ Δημοτικοῦ Συμβουλίου Ἐλευσῖνος, προτάσει τοῦ Ἡμετέρου Ὑπουργοῦ τῶν Δημοσίων Ἔργων Ὑπουργοῦ, ἀπεφασίσαμεν καὶ διατάσσομεν:

Ἄρθρον μόνον.

Ἐγκρίνεται ἡ τροποποίησις τοῦ ρυμοτομικοῦ σχεδίου Ἐλευσῖνος παρὰ τὴν πλατεῖαν Ἁγίου Γεωργίου διὰ τῆς καταργήσεως θέσεως βοηθητικῶν κτισμάτων τοῦ Ἱεροῦ Ναοῦ, ὡς φαίνεται εἰς τό, ὑπὸ τοῦ Προϊσταμένου τῆς Ὑπηρεσίας Οἰκισμοῦ, τεθεωρημένον διὰ τῆς ὑπ' ἀριθ. Ε. 13103)69 πράξεως αὐτοῦ, σχετικὸν πτωτότυπον διάγραμμα, ὑπὸ κλίμακα 1:1000, οὗτινος συνοπτικὸν ἀντίτυπον δημοσιεύεται κατωτέρω.

Εἰς τὸν αὐτὸν ἐπὶ τῶν Δημοσίων Ἔργων Ὑπουργόν, ἀναθέμεν τὴν δημοσίευσιν καὶ ἐκτέλεσιν τοῦ παρόντος Δ)τος.

Ἐν Ἀθήναις τῇ 12 Μαΐου 1969

Ἐν Ὀνόματι τοῦ Βασιλέως

Ο ΑΝΤΙΒΑΣΙΛΕΥΣ
ΓΕΩΡΓΙΟΣ ΖΩΙΤΑΚΗΣ

Ο ΕΠΙ ΤΩΝ ΔΗΜΟΣΙΩΝ ΕΡΓΩΝ ΥΠΟΥΡΓΟΣ
Κ. ΠΑΠΑΔΗΜΗΤΡΙΟΥ

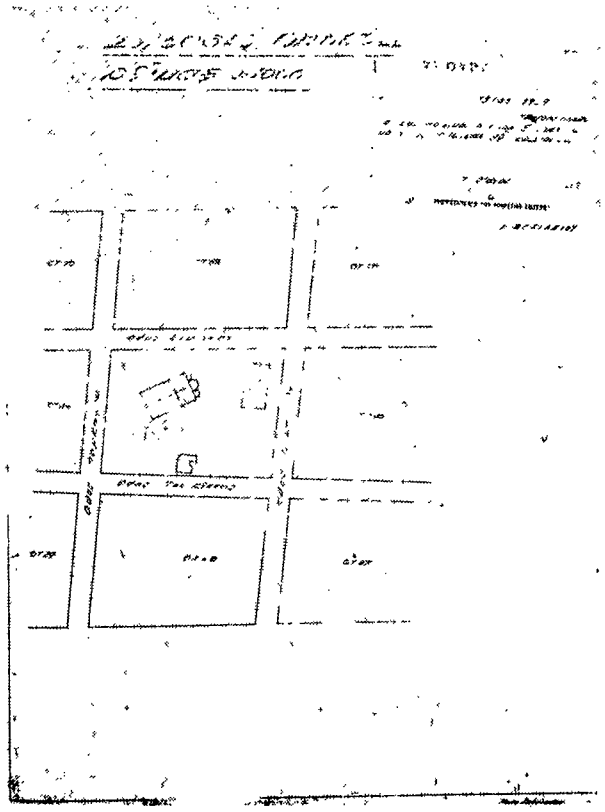

(14)

Περὶ τροποποιήσεως τοῦ ρυμοτομικοῦ σχεδίου Παλαιοῦ Φαλήρου (Ἀττικῆς).

ΚΩΝΣΤΑΝΤΙΝΟΣ
ΒΑΣΙΛΕΥΣ ΤΩΝ ΕΛΛΗΝΩΝ

Ἔχοντες ὑπ' ὄψιν τὰς διατάξεις τοῦ ἀπὸ 17 Ἰουλίου 1923 Δ)τος «περὶ σχεδίων πόλεων κ.λ.π.», ὡς μεταγενεστέρως τροποποιήθησαν καὶ συνεπληρώθησαν καὶ εἰδικώτερον τῶν ἄρθρων 3, 9 καὶ 70 αὐτοῦ, τὰς διατάξεις τοῦ ἀπὸ 8.9.1923 Ν. Δ)τος «περὶ καθορισμοῦ τῆς κατὰ τὸ ἄρθρον 3 τοῦ ἀπὸ 17.7.1923 Ν. Δ)τος «περὶ σχεδίων πόλεων κ.λ.π.» προθεσμίας» (Φ.Ε.Κ. 257)Α') καὶ τὸ ὅτι ἡ κατὰ τὸ Διάταγμα αὐτὸ προθεσμία παρῆλθεν ἄπρακτος καὶ ἰδόντες τὰς ὑπ' ἀριθ. 1092)1968 καὶ 207)1969 συμφώνους γνωμοδοτήσεις τοῦ Συμβουλίου Δημοσίων Ἔργων (Τμῆμα Μελετῶν), ὡς καὶ τὴν ὑπ' ἀριθ. 247)1969 γνωμοδότησιν τοῦ Συμβουλίου τῆς Ἐπικρατείας, προτάσει τοῦ Ἡμετέρου ἐπὶ τῶν Δημοσίων Ἔργων Ὑπουργοῦ, ἀπεφασίσαμεν καὶ διατάσσομεν:

Ἄρθρον 1.

Ἐγκρίνεται ἡ τροποποίησις τοῦ ρυμοτομικοῦ σχεδίου Παλαιοῦ Φαλήρου (Ἀττικῆς), εἰς τὴν συμβολὴν τῶν ὁδῶν Ἁγίας Βαρβάρας καὶ Φοινίκων καὶ δὴ εἰς τὸ ὑπ' ἀριθ. 1 οἰκοδομικὸν τετράγωνον, ὡς ἐμφαίνεται εἰς τό, ὑπὸ τοῦ Προϊσταμένου τῆς Ὑπηρεσίας Οἰκισμοῦ, τεθεωρημένον διὰ τῆς ὑπ' ἀριθ. Ε.14222)1969 πράξεως αὐτοῦ, σχετικὸν πρωτότυπον διάγραμμα ὑπὸ κλίμακα 1:500, οὗτινος συνοπτικὸν ἀντίτυπον δημοσιεύεται κατωτέρω.

Ἄρθρον 2.

Κατὰ τὸ πρόσωπον τῶν οἰκοπέδων, ὠκοδομημένων ἢ μή, τῶν κειμένων ἐντὸς τοῦ ὡς ἄνω τροποποιουμένου τμήματος τοῦ σχεδίου ρυμοτομίας (ἄρθρον 1 τοῦ παρόντος), τροποποιεῖται τὸ προκήπιον (πρασιὰ) καὶ καθορίζεται τὸ πλάτος αὐτοῦ εἰς πέντε (5.00) μέτρα, ὡς ἐν τῷ αὐτῷ σχεδίῳ ἐμφαίνεται.

Εἰς τὸν αὐτὸν ἐπὶ τῶν Δημοσίων Ἔργων Ὑπουργόν, ἀνατίθεμεν τὴν δημοσίευσιν καὶ ἐκτέλεσιν τοῦ παρόντος Διατάγματος.

Ἐν Ἀθήναις τῇ 3 Μαΐου 1969

Ἐν Ὀνόματι τοῦ Βασιλέως

Ο ΑΝΤΙΒΑΣΙΛΕΥΣ
ΓΕΩΡΓΙΟΣ ΖΩΙΤΑΚΗΣ

Ο ΕΠΙ ΤΩΝ ΔΗΜΟΣΙΩΝ ΕΡΓΩΝ ΥΠΟΥΡΓΟΣ
Κ. ΠΑΠΑΔΗΜΗΤΡΙΟΥ

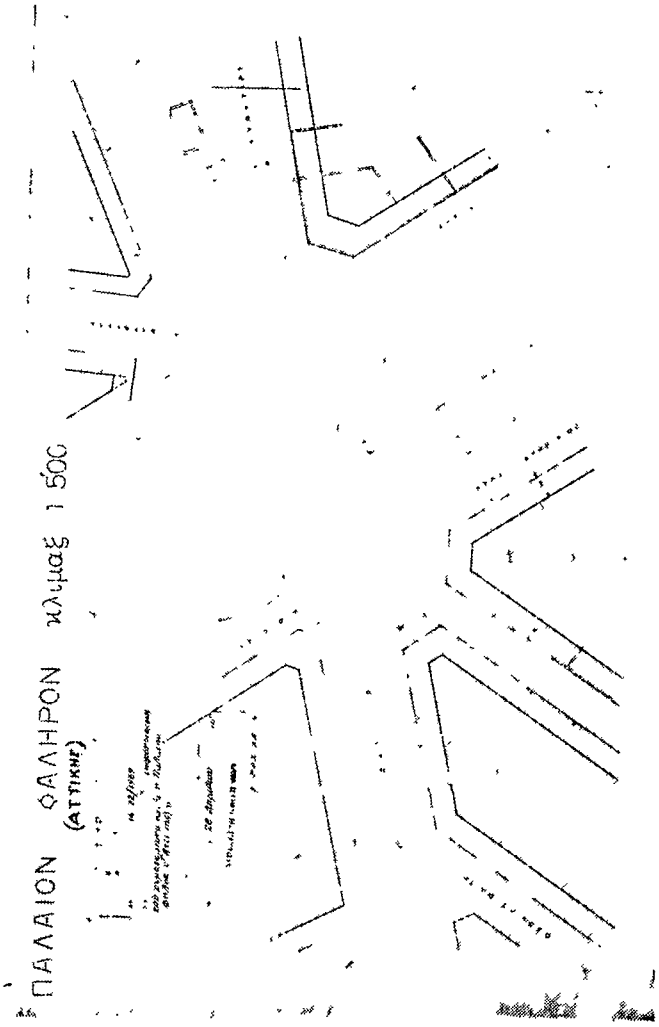

(15)

Περὶ τροποποιήσεως τοῦ ρυμοτομικοῦ σχεδίου Περιστερίου (Ἀττικῆς).

ΚΩΝΣΤΑΝΤΙΝΟΣ
ΒΑΣΙΛΕΥΣ ΤΩΝ ΕΛΛΗΝΩΝ

Ἔχοντες ὑπ' ὄψιν τὰς διατάξεις τοῦ ἀπὸ 17 Ἰουλίου 1923 Ν. Δ. «περὶ σχεδίων πόλεων κλπ.», ὡς μεταγενεστέρως ἐτροποποιήθησαν καὶ συνεπληρώθησαν καὶ δὴ τῶν ἄρθρων 3, 9 καὶ 70 αὐτοῦ, καὶ ἰδόντες τὰς ὑπ' ἀριθ. 268)1968 καὶ 554) 1968 πράξεις τοῦ Δημοτικοῦ Συμβουλίου Περιστερίου (Ἀττικῆς), τὰς ὑπ' ἀριθ. 319)1968, 1732)1968 καὶ 221)1969 γνωμοδοτήσεις τοῦ Συμβουλίου Δημοσίων Ἔργων (Τμῆμα Μελετῶν), ὡς καὶ τὴν ὑπ' ἀριθ. 301)1969 γνωμοδότησιν τοῦ Συμβουλίου τῆς Ἐπικρατείας, προτάσει τοῦ Ἡμετέρου ἐπὶ τῶν Δημοσίων Ἔργων Ὑπουργοῦ, ἀπεφασίσαμεν καὶ διατάσσομεν:

Ἄρθρον 1.

Ἐγκρίνεται ἡ τροποποίησις τοῦ ρυμοτομικοῦ σχεδίου Περιστερίου (Ἀττικῆς), εἰς τὰ ὑπ' ἀριθ. 953 καὶ 956 Ο.Τ. ὡς ἐμφαίνεται εἰς τό, ὑπὸ τοῦ Προϊσταμένου τῆς Ὑπηρεσίας Οἰκισμοῦ, τεθεωρημένον διὰ τῆς ὑπ' ἀριθ. Ε. 16509)1969 πράξεως αὐτοῦ, σχετικὸν πρωτότυπον διάγραμμα, ὑπὸ κλίμακα 1:500, οὗτινος συνοπτικὸν ἀντίτυπον δημοσιεύεται κατωτέρω.

Ἄρθρον 2.

Κατὰ τὸ πρόσωπον τῶν οἰκοπέδων, ὠκοδομημένων ἢ μή, τῶν κειμένων ἐντὸς τοῦ ὡς ἄνω τροποποιουμένου τμήματος τοῦ σχεδίου ρυμοτομίας (ἄρθρον 1 τοῦ παρόντος) καταργεῖται καὶ ἐπιβάλλεται προκήπιον (πρασιὰ) πλάτους ὀκτὼ (8) μέτρων, ὡς ἐν τῷ αὐτῷ σχεδίῳ ἐμφαίνεται.

Εἰς τὸν αὐτὸν ἐπὶ τῶν Δημοσίων Ἔργων Ὑπουργόν, ἀνατίθεμεν τὴν δημοσίευσιν καὶ ἐκτέλεσιν τοῦ παρόντος Διατάγματος.

Ἐν Ἀθήναις τῇ 12 Μαΐου 1969

Ἐν Ὀνόματι τοῦ Βασιλέως

Ο ΑΝΤΙΒΑΣΙΛΕΥΣ
ΓΕΩΡΓ. ΖΩΙΤΑΚΗΣ

Ο ΕΠΙ ΤΩΝ ΔΗΜΟΣΙΩΝ ΕΡΓΩΝ ΥΠΟΥΡΓΟΣ
Κ. ΠΑΠΑΔΗΜΗΤΡΙΟΥ

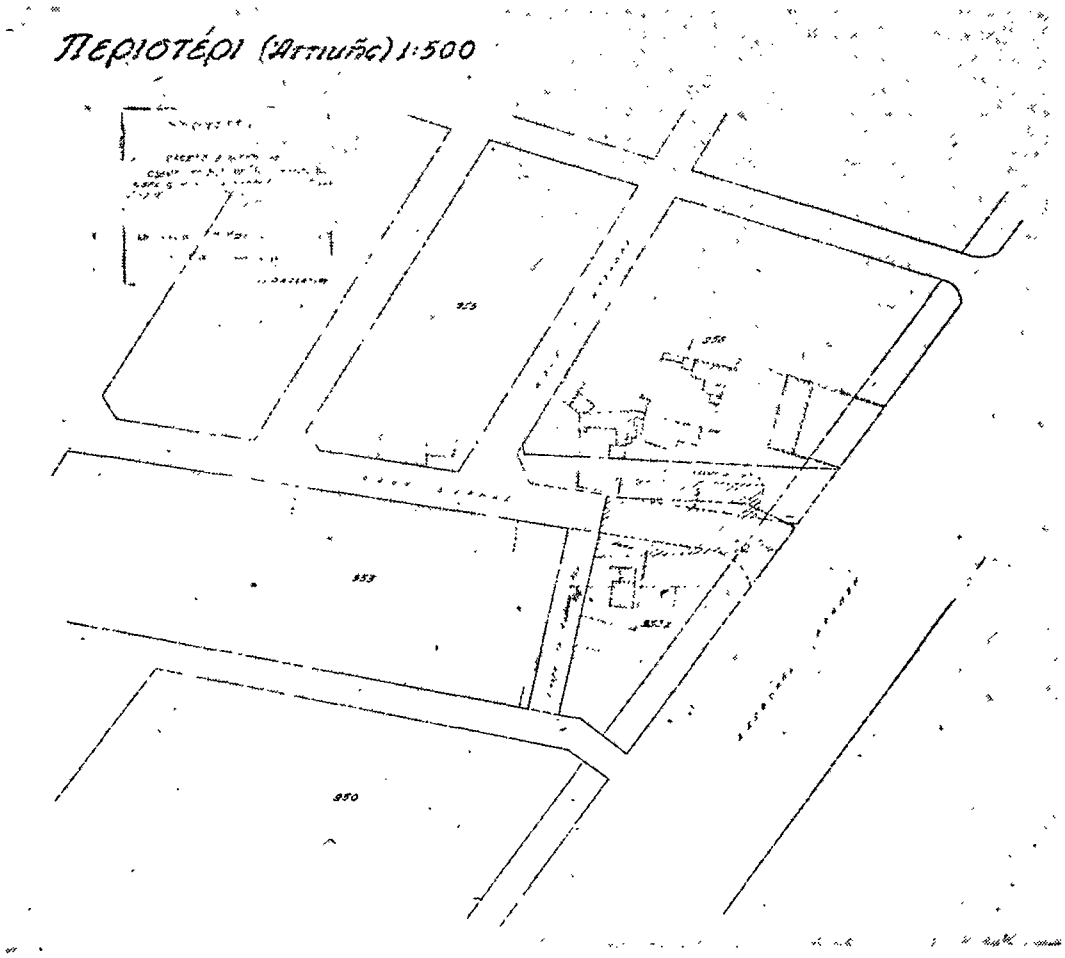

ΕΚ ΤΟΥ ΕΘΝΙΚΟΥ ΤΥΠΟΓΡΑΦΕΙΟΥ